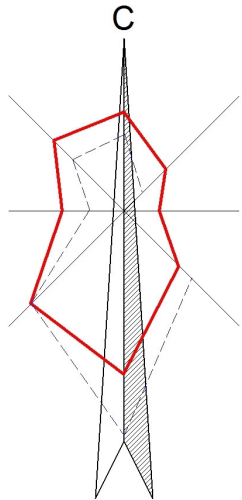
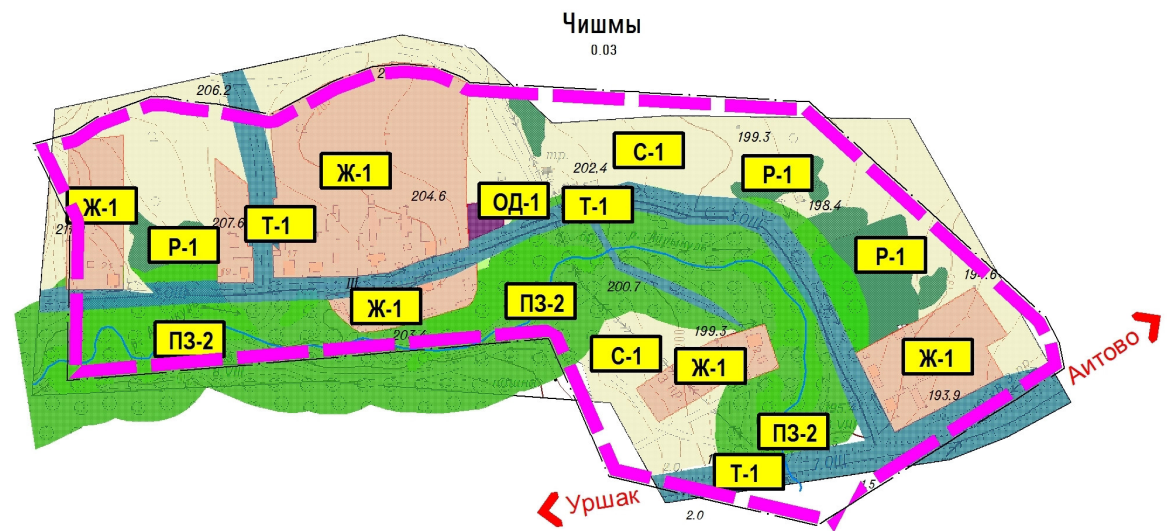


ПРАВИЛА ЗЕМЛЕПОЛЬЗОВАНИЯ И ЗАСТРОЙКИ С. УРШАКБАШКАРАМАЛЫ, С. УРШАК, Д. БАЙТИМИРОВО, Д. АИТОВО, Д. ЧИШМЫ СЕЛЬСКОГО ПОСЕЛЕНИЯ УРШАКБАШКАРАМАЛИНСКИЙ СЕЛЬСОВЕТ МУНИЦИПАЛЬНОГО РАЙОНА МИЯКИНСКИЙ РАЙОН РЕСПУБЛИКИ БАШКОРТОСТАН



КАРТА ГРАДОСТРОИТЕЛЬНОГО ЗОНИРОВАНИЯ. М 1:5000



УСЛОВНЫЕ ОБОЗНАЧЕНИЯ:

ГРАНИЦЫ:



ГРАНИЦА НАСЕЛЕННОГО ПУНКТА
СУЩЕСТВУЮЩАЯ

ЖИЛЫЕ ЗОНЫ



Ж-1

ОБЩЕСТВЕННО-ДЕЛОВЫЕ ЗОНЫ



ОД-1

СЕЛЬСКОХОЗЯЙСТВЕННЫЕ ЗОНЫ:



С-1

РЕКРЕАЦИОННЫЕ ЗОНЫ:



Р-1

ПРОЧИЕ ЗОНЫ:




ПЗ-2

ИНЖЕНЕРНО-ТРАНСПОРТНЫЕ ЗОНЫ:



Т-1



ИНДЕКС ЗОНЫ

М 1:5000

Инд. №подп.	Подп. и дата
Взам. инв. №	Подп. и дата
Инв. № дубл.	Подп. и дата

						МК №21-УФ15			
						Правила землепользования и застройки с. Уршакбашкарамалы, с. Уршак д. Байтимирово, д. Аитово, д. Чишмы сельского поселения Уршакбашкарамалинский сельсовет муниципального района Миякинский район Республики Башкортостан			
Изм.	Кол.уч	Лист	№Док	Подпись	Дата	деревня Чишмы	Стадия	Лист	Листов
Разработал	Тарасюк						ПЗЗ	9	10
ГАП	Петухова								
Н.контр	Багаутдинов					Карта градостроительного зонирования. М 1:5000	"Уралгеоинформ" - филиал ООО "Технология 2000" г.Уфа		