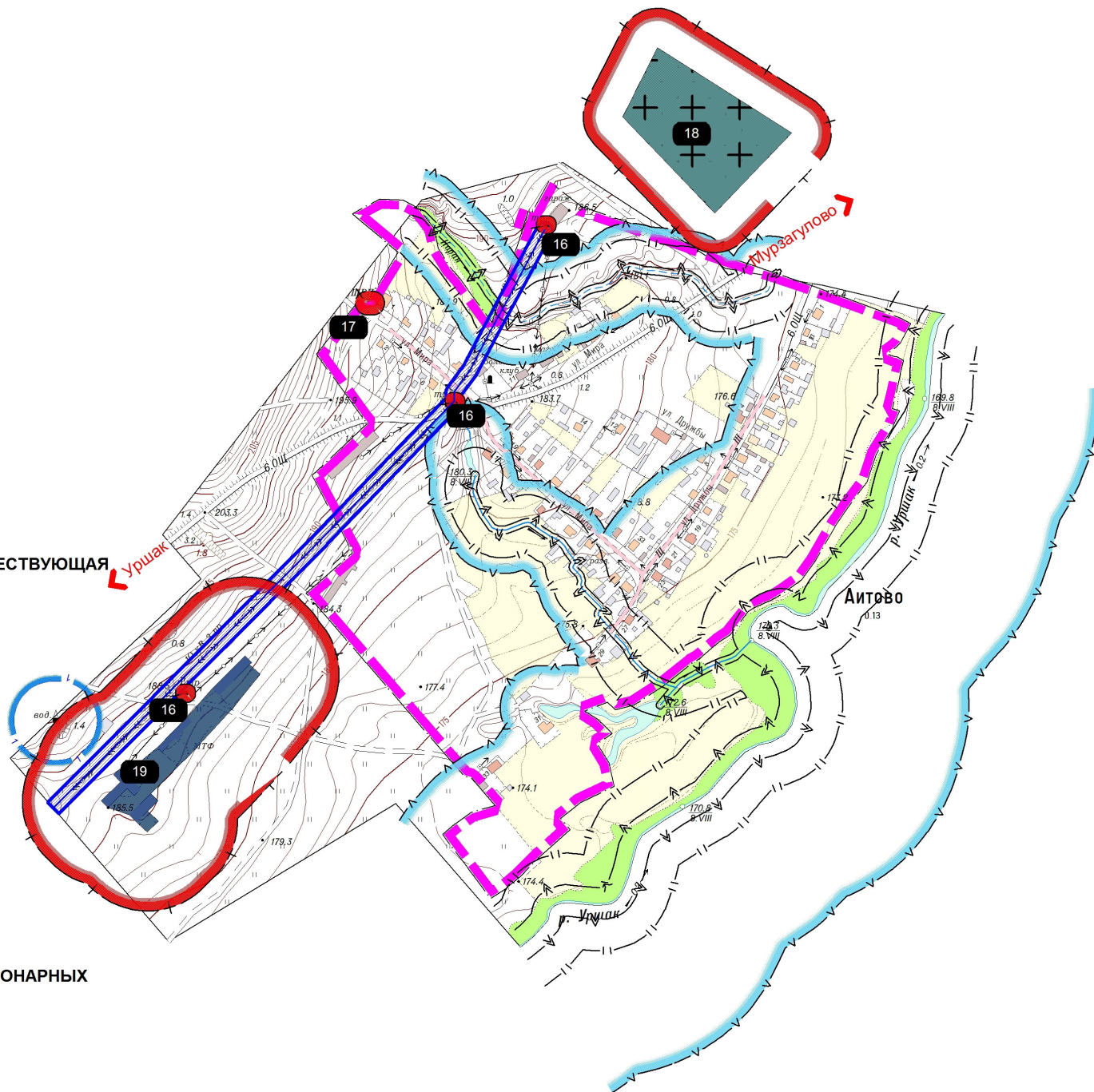
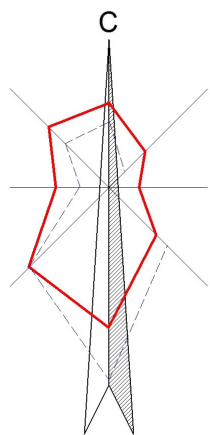



ПРАВИЛА ЗЕМЛЕПОЛЬЗОВАНИЯ И ЗАСТРОЙКИ С. УРШАКБАШКАРАМАЛЫ, С. УРШАК, Д. БАЙТИМИРОВО, Д. АИТОВО, Д. ЧИШМЫ СЕЛЬСКОГО ПОСЕЛЕНИЯ УРШАКБАШКАРАМАЛИНСКИЙ СЕЛЬСОВЕТ МУНИЦИПАЛЬНОГО РАЙОНА МЯКИНСКИЙ РАЙОН РЕСПУБЛИКИ БАШКОРТОСТАН

САНИТАРНО-ЗАЩИТНЫЕ ЗОНЫ ТЕХНОГЕННЫХ СТАЦИОНАРНЫХ И ДИНАМИЧЕСКИХ ИСТОЧНИКОВ, ЛИНЕЙНЫХ СООРУЖЕНИЙ, ВОДООХРАННЫЕ ЗОНЫ, ЗОНЫ САНИТАРНОЙ ОХРАНЫ ВОДОЗАБОРОВ, ЗОНЫ ОХРАНЫ ЕСТЕСТВЕННЫХ ЛАНДШАФТОВ. М 1:5000



УСЛОВНЫЕ ОБОЗНАЧЕНИЯ:

ГРАНИЦЫ:

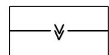


ГРАНИЦА НАСЕЛЕННОГО ПУНКТА СУЩЕСТВУЮЩАЯ

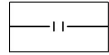
ОГРАНИЧЕНИЯ:



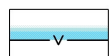
I ПОЯС САНИТАРНОЙ ОХРАНЫ ИСТОЧНИКА ВОДОСНАБЖЕНИЯ




БЕРЕГОВАЯ ПОЛОСА



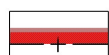
ПРИБРЕЖНАЯ ЗАЩИТНАЯ ПОЛОСА



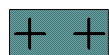
ВОДООХРАННАЯ ЗОНА



САНИТАРНЫЕ РАЗРЫВЫ ЛЭП



САНИТАРНО-ЗАЩИТНЫЕ ЗОНЫ СТАЦИОНАРНЫХ ТЕХНОГЕННЫХ ИСТОЧНИКОВ



ТЕРРИТОРИИ КЛАДБИЩ



ИСТОЧНИКИ ЗАГРЯЗНЕНИЯ (СМ. ТАБЛИЦУ 1 СТАТЬИ 45 НАСТОЯЩИХ ПРАВИЛ)

Изм.	Подп. и дата
Изм.	Подп. и дата
Изм.	Подп. и дата
Изм.	Подп. и дата

М 1:5000

						МК №21-УФ15			
						Правила землепользования и застройки с. Уршакбашкарамалы, с. Уршак д. Байтимирово, д. Аитово, д. Чишмы сельского поселения Уршакбашкарамалинский сельсовет муниципального района Мякинский район Республики Башкортостан			
Изм	Кол.уч	Лист	№Док	Подпись	Дата	деревня Аитово	Стадия	Лист	Листов
Разработал	Тарасюк						ПЗЗ	8	10
ГАП	Петухова								
Н.контр	Багаутдинов					Санитарно-защитные зоны техногенных стационарных и динамических источников, линейных сооружений. Водоохранные зоны, зоны санитарной охраны водозаборов, зоны охраны естественных ландшафтов. М 1:5000	"Уралгеоинформ" - филиал ООО "Технология 2000" г.Уфа		