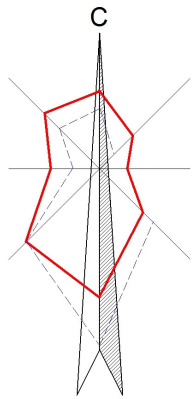


ПРАВИЛА ЗЕМЛЕПОЛЬЗОВАНИЯ И ЗАСТРОЙКИ С. УРШАКБАШКАРАМАЛЫ, С. УРШАК, Д. БАЙТИМИРОВО, Д. АИТОВО, Д. ЧИШМЫ СЕЛЬСКОГО ПОСЕЛЕНИЯ УРШАКБАШКАРАМАЛИНСКИЙ СЕЛЬСОВЕТ МУНИЦИПАЛЬНОГО РАЙОНА МИЯКИНСКИЙ РАЙОН РЕСПУБЛИКИ БАШКОРТОСТАН

САНИТАРНО-ЗАЩИТНЫЕ ЗОНЫ ТЕХНОГЕННЫХ СТАЦИОНАРНЫХ И ДИНАМИЧЕСКИХ ИСТОЧНИКОВ, ЛИНЕЙНЫХ СООРУЖЕНИЙ. ВОДООХРАННЫЕ ЗОНЫ, ЗОНЫ САНИТАРНОЙ ОХРАНЫ ВОДОЗАБОРОВ, ЗОНЫ ОХРАНЫ ЕСТЕСТВЕННЫХ ЛАНДШАФТОВ. М 1:5000



УСЛОВНЫЕ ОБОЗНАЧЕНИЯ:

ГРАНИЦЫ:

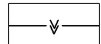


ГРАНИЦА НАСЕЛЕННОГО ПУНКТА СУЩЕСТВУЮЩАЯ

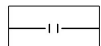
ОГРАНИЧЕНИЯ:



I ПОЯС САНИТАРНОЙ ОХРАНЫ ИСТОЧНИКА ВОДОСНАБЖЕНИЯ



БЕРЕГОВАЯ ПОЛОСА



ПРИБРЕЖНАЯ ЗАЩИТНАЯ ПОЛОСА



ВОДООХРАННАЯ ЗОНА



САНИТАРНЫЕ РАЗРЫВЫ ЛЭП



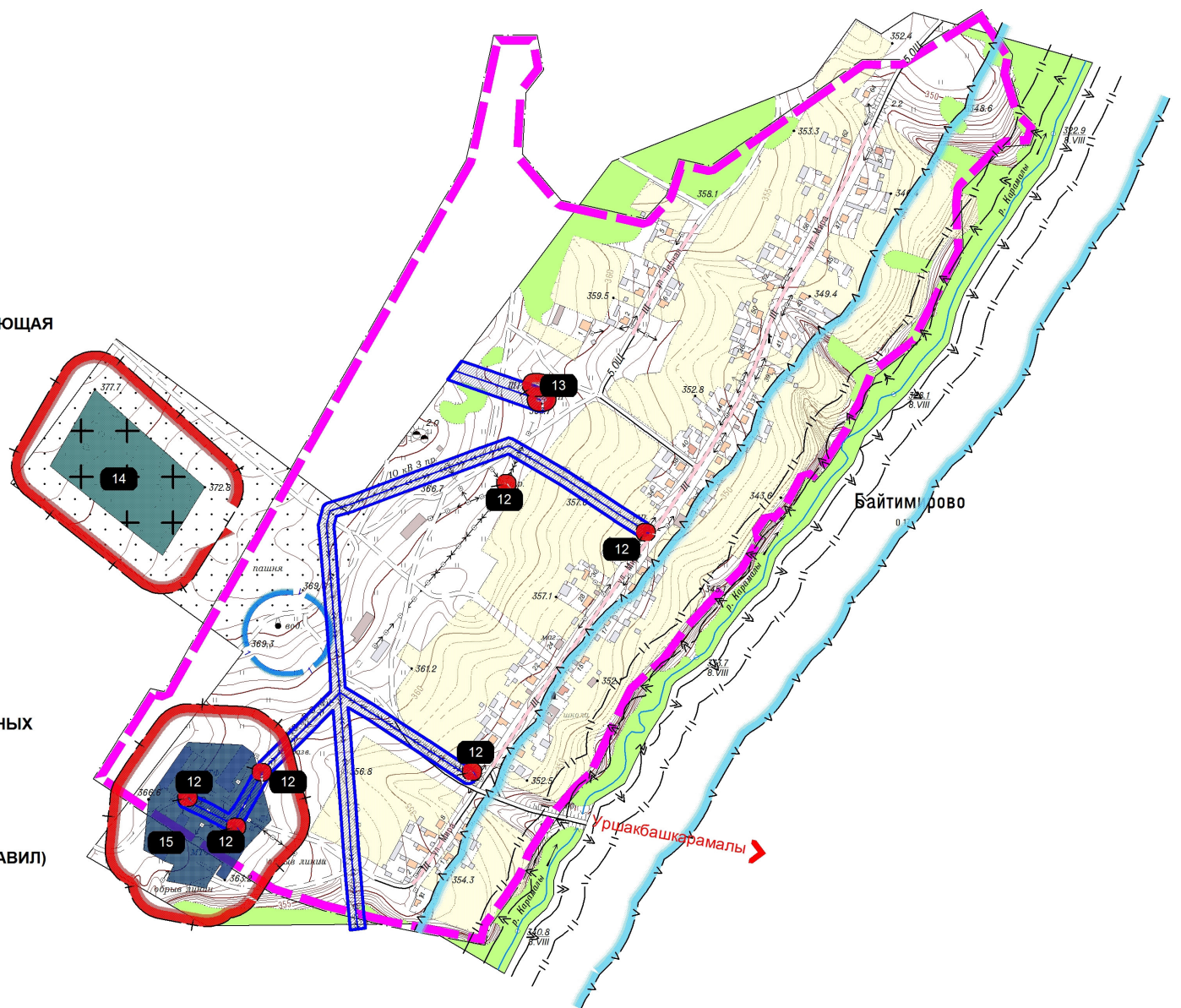
САНИТАРНО-ЗАЩИТНЫЕ ЗОНЫ СТАЦИОНАРНЫХ ТЕХНОГЕННЫХ ИСТОЧНИКОВ



ТЕРРИТОРИИ КЛАДБИЩ



ИСТОЧНИКИ ЗАГРЯЗНЕНИЯ (СМ. ТАБЛИЦУ 1 СТАТЬИ 45 НАСТОЯЩИХ ПРАВИЛ)



Инь.№подп.	Подп. и дата
Инь.№ дубл.	
Взам.инв.№	
Подп. и дата	
Инь.№подп.	

М 1:5000

МК №21-УФ15					
Правила землепользования и застройки с. Уршакбашкарамалы, с. Уршак д. Байтимирово, д. Аитово, д. Чишмы сельского поселения Уршакбашкармалинский сельсовет муниципального района Миякинский район Республики Башкортостан					
Изм	Кол.уч	Лист	№Док	Подпись	Дата
Разработал	Тарасюк				
ГАП	Петухова				
деревня Байтимирово			Стадия	Лист	Листов
			ПЗЗ	6	10
Санитарно-защитные зоны техногенных стационарных и динамических источников, линейных сооружений. Водоохранные зоны, зоны санитарной охраны водозаборов, зоны охраны естественных ландшафтов. М 1:5000				"Уралгеоинформ" - филиал ООО "Технология 2000" г.Уфа	
Н.контр	Багаутдинов				