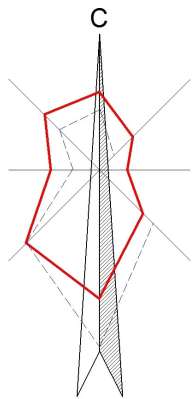


# ПРАВИЛА ЗЕМЛЕПОЛЬЗОВАНИЯ И ЗАСТРОЙКИ С. УРШАКБАШКАРАМАЛЫ, С. УРШАК, Д. БАЙТИМИРОВО, Д. АИТОВО, Д. ЧИШМЫ СЕЛЬСКОГО ПОСЕЛЕНИЯ УРШАКБАШКАРАМАЛИНСКИЙ СЕЛЬСОВЕТ МУНИЦИПАЛЬНОГО РАЙОНА МИЯКИНСКИЙ РАЙОН РЕСПУБЛИКИ БАШКОРТОСТАН

КАРТА ГРАДОСТРОИТЕЛЬНОГО ЗОНИРОВАНИЯ. М 1:5000




## УСЛОВНЫЕ ОБОЗНАЧЕНИЯ:

### ГРАНИЦЫ:



ГРАНИЦА НАСЕЛЕННОГО ПУНКТА СУЩЕСТВУЮЩАЯ

### ЖИЛЫЕ ЗОНЫ



Ж-1

### ОБЩЕСТВЕННО-ДЕЛОВЫЕ ЗОНЫ



ОД-1

### ПРОИЗВОДСТВЕННО-КОММУНАЛЬНЫЕ ЗОНЫ:



П-1

### СЕЛЬСКОХОЗЯЙСТВЕННЫЕ ЗОНЫ:



С-1

### РЕКРЕАЦИОННЫЕ ЗОНЫ:



Р-1

### ПРОЧИЕ ЗОНЫ:




ПЗ-1



ПЗ-2

### ИНЖЕНЕРНО-ТРАНСПОРТНЫЕ ЗОНЫ:




Т-1

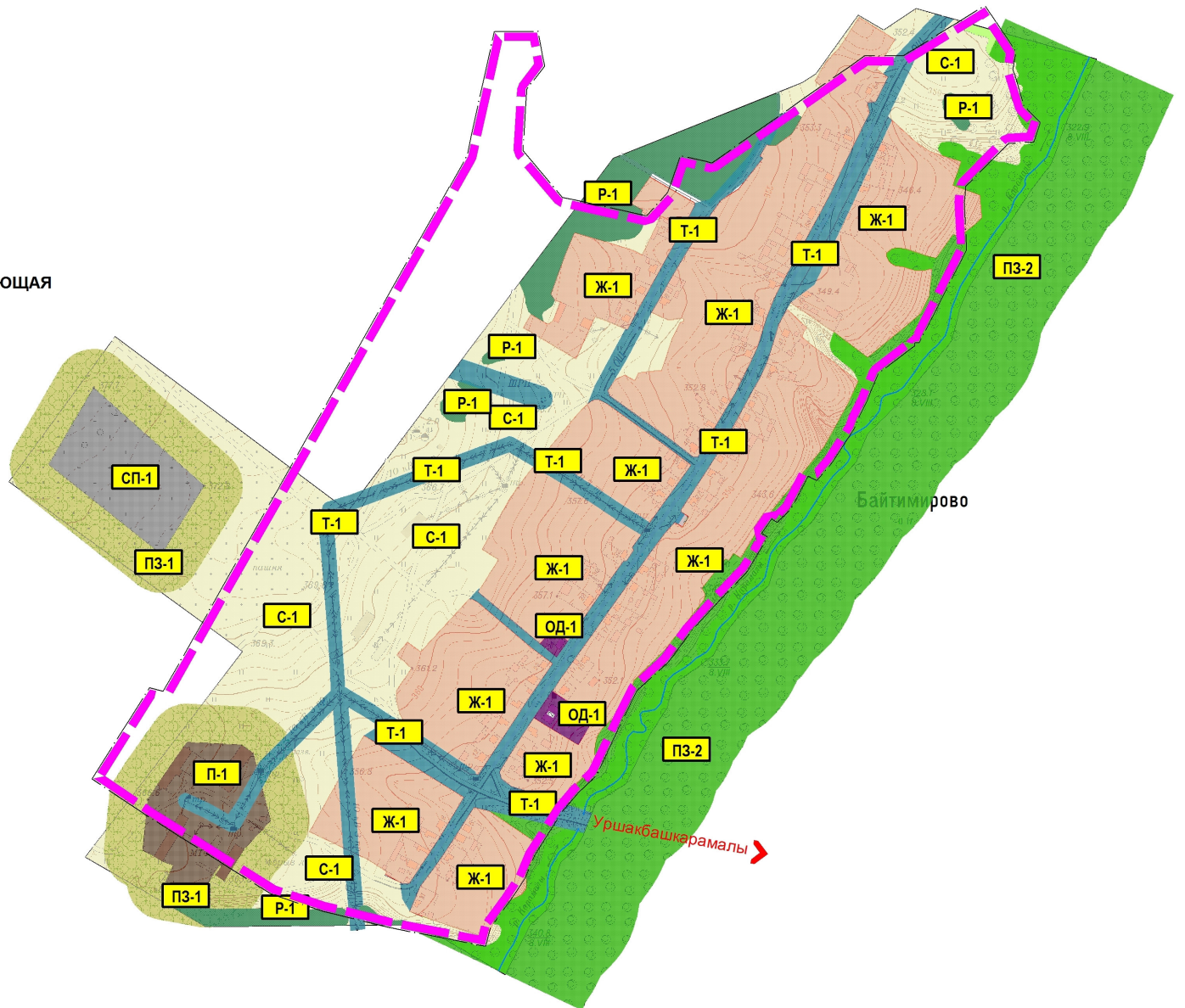
### ЗОНЫ СПЕЦИАЛЬНОГО НАЗНАЧЕНИЯ:



СП-1



ИНДЕКС ЗОНЫ



Мин.Неподп	Подп. и дата
Взам.инв.№	Инь.№ дубл.
Подп. и дата	Подп. и дата

М 1:5000

МК №21-УФ15					
Правила землепользования и застройки с. Уршакбашкарамалы, с. Уршак д. Байтимирово, д. Аитово, д. ЧИШМЫ сельского поселения Уршакбашкарамалинский сельсовет муниципального района Миякинский район Республики Башкортостан					
Изм	Кол.уч	Лист	№Док	Подпись	Дата
Разработал	Тарасюк				
ГАП	Петухова				
деревня Байтимирово			Стадия	Лист	Листов
			ПЗЗ	5	10
Карта градостроительного зонирования. М 1:5000			"Уралгеоинформ" - филиал ООО "Технология 2000" г.Уфа		
Н.контр	Багаутдинов				