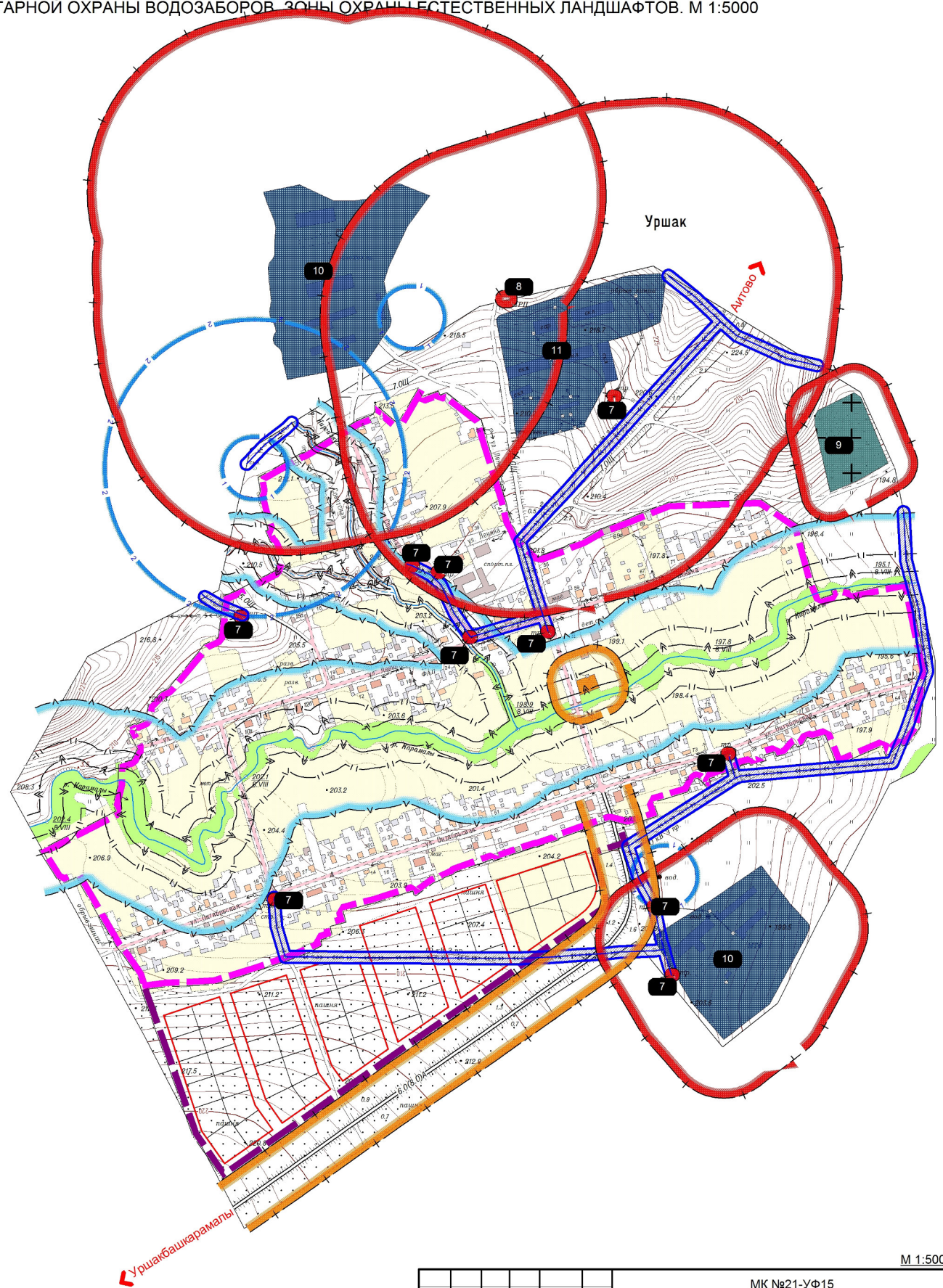
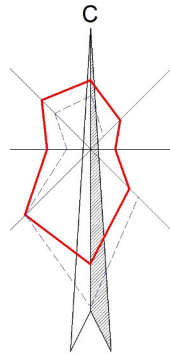


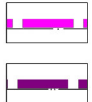
# ПРАВИЛА ЗЕМЛЕПОЛЬЗОВАНИЯ И ЗАСТРОЙКИ С. УРШАКБАШКАРАМАЛЫ, С. УРШАК, Д. БАЙТИМИРОВО, Д. АИТОВО, Д. ЧИШМЫ СЕЛЬСКОГО ПОСЕЛЕНИЯ УРШАКБАШКАРАМАЛИНСКИЙ СЕЛЬСОВЕТ МУНИЦИПАЛЬНОГО РАЙОНА МИЯКИНСКИЙ РАЙОН РЕСПУБЛИКИ БАШКОРТОСТАН

САНИТАРНО-ЗАЩИТНЫЕ ЗОНЫ ТЕХНОГЕННЫХ СТАЦИОНАРНЫХ И ДИНАМИЧЕСКИХ ИСТОЧНИКОВ, ЛИНЕЙНЫХ СООРУЖЕНИЙ. ВОДООХРАННЫЕ ЗОНЫ, ЗОНЫ САНИТАРНОЙ ОХРАНЫ ВОДОЗАБОРОВ, ЗОНЫ ОХРАНЫ ЕСТЕСТВЕННЫХ ЛАНДШАФТОВ. М 1:5000



## УСЛОВНЫЕ ОБОЗНАЧЕНИЯ:

### ГРАНИЦЫ:



ГРАНИЦА НАСЕЛЕННОГО ПУНКТА СУЩЕСТВУЮЩАЯ

ГРАНИЦА НАСЕЛЕННОГО ПУНКТА ПРОЕКТИРУЕМАЯ

### ОГРАНИЧЕНИЯ:



I ПОЯС САНИТАРНОЙ ОХРАНЫ ИСТОЧНИКА ВОДОСНАБЖЕНИЯ

II ПОЯС САНИТАРНОЙ ОХРАНЫ ИСТОЧНИКА ВОДОСНАБЖЕНИЯ



БЕРЕГОВАЯ ПОЛОСА



ПРИБРЕЖНАЯ ЗАЩИТНАЯ ПОЛОСА



ВОДООХРАННАЯ ЗОНА



САНИТАРНЫЕ РАЗРЫВЫ ЛЭП



САНИТАРНО-ЗАЩИТНЫЕ ЗОНЫ СТАЦИОНАРНЫХ ТЕХНОГЕННЫХ ИСТОЧНИКОВ



САНИТАРНО-ЗАЩИТНЫЕ ЗОНЫ ДИНАМИЧЕСКИХ ТЕХНОГЕННЫХ ИСТОЧНИКОВ



ИСТОЧНИКИ ШУМОВОГО ДИСКОМФОРТА



ТЕРРИТОРИИ КЛАДБИЩ



ИСТОЧНИКИ ЗАГРЯЗНЕНИЯ  
(СМ. ТАБЛИЦУ 1 СТАТЬИ 45 НАСТОЯЩИХ ПРАВИЛ)

М 1:5000

МК №21-УФ15

Правила землепользования и застройки с. Уршакбашкарாமалы, с. Уршак, д. Байтимирово, д. Аитово, д. Чишмы сельского поселения Уршакбашкарாமалинский сельсовет муниципального района Миякинский район Республики Башкортостан

Изм	Кол.уч	Лист	№Док	Подпись	Дата
Разработал	Тарасюк				
ГАП	Петухова				
Н.контр	Багаудинов				

село Уршак	Стадия	Лист	Листов
	ПЗЗ	4	10

Санитарно-защитные зоны техногенных стационарных и динамических источников, линейных сооружений. Водоохраные зоны, зоны санитарной охраны водозаборов, зоны охраны естественных ландшафтов. М 1:5000

"Уралгеоинформ" - филиал ООО "Технология 2000" г.Уфа

Имя, Подпись, Подп. и дата, Имя, № дубл., Имя, № дубл., Подп. и дата, Имя, № дубл., Имя, № дубл., Подп. и дата